

**Město Dobřichovice**

sídlo: Vítova 61, 252 29 Dobřichovice

IČO: 00241181

DIČ: CZ00241181

zastoupené: Ing. Petrem Hamplm, starostou

číslo účtu: 388029319/0800

(„**Vlastník**“)

a

CETIN a.s.

sídlo: Českomoravská 2510/19, Libeň, 190 00 Praha 9

IČO: 04084063

DIČ: CZ04084063

zapsaná v obchodním rejstříku vedeném Městským soudem v Praze, odd. B, vložka 20623

zastoupená Markétou Koulovou na základě pověření ze dne 9.6.2020

(„**CETIN**“)(Vlastník a CETIN jednotlivě dále jako „**Strana**“, společně jako „**Strany**“) uzavřeli**SMLOUVU O BUDOUCÍ SMLOUVĚ O ZŘÍZENÍ SLUŽEBNOSTI**
(„**Smlouva**“)**Čl. I****Úvodem**

1. Vlastník vlastní pozemek parc. č. 145/2, zapsaný na LV č. 10001, pro katastrální území Dobřichovice, obec Dobřichovice, u Katastrálního úřadu pro Středočeský kraj, katastrální pracoviště Praha-západ („**Pozemek**“).
2. CETIN je podnikatelem ve smyslu příslušných ustanovení zákona č. 127/2005 Sb., o elektronických komunikacích a o změně některých souvisejících zákonů, ve znění pozdějších předpisů („**ZEK**“) a zajišťuje síť elektronických komunikací. CETIN je investorem stavby pod označením 16010-057631 VPI Praha-Lety II/115 2.úsek („**Stavba**“) v jejímž rámci má zájem na Pozemku umístit podzemní komunikační vedení veřejné komunikační sítě, tj. metalický kabel 3XN („**Komunikační vedení a zařízení**“).
3. Předpokládaná poloha umístění Komunikačního vedení a zařízení na Pozemku je vyznačena v situačním zákresu, který je Přílohou č. 1 Smlouvy. Skutečná poloha umístění Komunikačního vedení a zařízení na Pozemku bude zaměřena po realizaci Stavby na Pozemku. Část Pozemku, k níž bude služebnost zřízena, bude po umístění Stavby na Pozemku vyznačena v geometrickém plánu v následujícím rozsahu:
 - v šířce 0,25 m na každou stranu od hrany komunikačního vedení umístěného na Pozemku a v délce vedení na Pozemku, se zohledněním skutečnosti, že uvedená šířka a délka jsou limitovány hranicemi Pozemku („**Geometrický plán**“).

ČI. II

Předmět Smlouvy

1. CETIN a Vlastník se zavazují uzavřít na písemnou výzvu společnosti CETIN smlouvu o zřízení služebnosti s podstatnými náležitostmi uvedenými ve Smlouvě („**Budoucí smlouva**“).
2. CETIN se zavazuje, že do šesti (6) měsíců od dokončení Stavby, nejpozději však do sedmdesáti (70) měsíců ode dne uzavření Smlouvy, písemně vyzve Vlastníka k uzavření Budoucí smlouvy a předloží mu návrh Budoucí smlouvy včetně Geometrického plánu.
3. Vlastník uzavře Budoucí smlouvu nejpozději do dvou (2) měsíců ode dne doručení písemné výzvy dle odst. 2 tohoto článku.
4. Nedojde-li do doby dle čl. II odst. 3 Smlouvy k uzavření Budoucí smlouvy, má každá ze Stran právo domáhat se, aby soud svým rozhodnutím určil obsah Budoucí smlouvy a Strany k uzavření Budoucí smlouvy zavázal.

ČI. III

Obsah Budoucí smlouvy

1. Budoucí smlouvou zřídí Vlastník ve prospěch společnosti CETIN k části Pozemku vyznačené Geometrickým plánem služebnost umístění a provozování Komunikačního vedení a zařízení („**Služebnost**“).
2. Služebnost bude sjednána na dobu neurčitou za náhradu ve výši 28.200,- Kč (slovy: Dvacet osm tisíc dvě stě korun českých) („**Náhrada**“). Je-li Vlastník plátcem DPH, bude k Náhradě připočtena daň z přidané hodnoty ve výši stanovené platným právním předpisem. Celková délka plánované trasy je 141 bm.
3. CETIN zaplatí náhradu Vlastníkovi na základě daňového dokladu („**Faktura**“). Vlastník vystaví Fakturu až poté, co mu bude doručeno vyrozumění katastrálního úřadu o provedení zápisu Služebnosti do katastru nemovitostí. Splatnost Faktury bude šedesát (60) dnů ode dne jejího doručení. Faktura Vlastníkem vystavená bude obsahovat všechny náležitosti daňového dokladu dle zákona č. 235/2004 Sb., o dani z přidané hodnoty, ve znění pozdějších předpisů, a rovněž bude obsahovat ČÍSLO SAP a NÁZEV AKCE, tedy údaje uvedené v záhlaví Budoucí smlouvy. Fakturu Vlastník zašle na adresu společnosti CETIN uvedenou v Budoucí smlouvě. Dnem uskutečnění zdanitelného plnění je den zápisu Služebnosti do katastru nemovitostí.

ČI. IV

Práva a povinnosti z Budoucí smlouvy

1. CETIN se zavazuje, že při výkonu oprávnění ze Služebnosti bude šetřit práv Vlastníka.
2. Po skončení prací uvede CETIN Pozemek na vlastní náklady do předchozího, popřípadě náležitého stavu.
3. Neuplatní se § 1263 občanského zákoníku; CETIN nenes náklady na udržování a zachování Pozemku.

4. CETIN oznámí Vlastníkovi každý vstup na Pozemek. Vlastník a CETIN se dohodli, že CETIN bude každý vstup na Pozemek oznamovat Vlastníkovi na info@dobrichovice.cz
5. Návrh na zápis Služebnosti do katastru nemovitostí podá CETIN do šedesáti (60) dnů ode dne uzavření Budoucí smlouvy. CETIN se zavazuje zajistit vyhotovení Geometrického plánu na své náklady a uhradit správní poplatek za řízení o povolení zápisu Služebnosti do katastru nemovitostí.

ČI. V

Zvláštní ujednání

1. Do doby uzavření Budoucí smlouvy jsou Strany vázány Smlouvou a zavazují se, že neučiní žádná právní jednání, která by vedla ke zmaření účelu Smlouvy. Pokud by Vlastník ještě před uzavřením Budoucí smlouvy převáděl na třetí osobu vlastnické právo k Pozemku, pak Vlastník postoupí práva a povinnosti ze Smlouvy na nového vlastníka ve stejném rozsahu. CETIN uděluje k postoupení souhlas.
2. Závazek Stran uzavřít Budoucí smlouvu zanikne, pokud do šedesáti (60) měsíců ode dne uzavření Smlouvy nedojde k zahájení realizace Stavby na Pozemku.
3. Podpisem Smlouvy Vlastník uděluje společnosti CETIN souhlas Stavbu na Pozemku umístit a provozovat ji. Současně pro potřeby realizace Stavby uděluje Vlastník společnosti CETIN a/nebo zhotoviteli Stavby souhlas ke vstupu na Pozemek, a to za podmínek uvedených v čl. IV odst. 4 Smlouvy.

ČI. VI

Ujednání na závěr

1. Smlouva nabývá platnosti a účinnosti dnem podpisu oběma Stranami.
2. Strany ujednaly a potvrzují si, že změny Smlouvy sjednají výhradně písemně v listinné podobě.
3. Písemnou výzvou pro účely Smlouvy je výzva doručená na adresu druhé Strany uvedenou v hlavičce Smlouvy. Za písemnou formu nebude pro tento účel považována výměna e-mailových či jiných elektronických zpráv.
4. Ze strany společnosti CETIN může v některých případech docházet ke zpracování osobních údajů Vlastníka. Pokud ke zpracování osobních údajů Vlastníka dojde (pouze v relevantních případech, nikoli vždy), je toto zpracování prováděno vždy v souladu s platnými právními předpisy. Konkrétní zásady a podmínky zpracování osobních údajů společností CETIN jsou dostupné na adrese <https://www.cetin.cz/zasady-ochrany-osobnich-udaju>.
5. Smlouva byla schválena radou Města Dobřichovice, usnesením č. 12-46-21 ze dne 13.4.2021. za předpokladu, že stavbou nedojde k narušení jakýchkoliv stávajících sítí a že budou dodrženy všeobecné podmínky města Dobřichovice pro stavebníky.
6. Město Dobřichovice požaduje, v souladu s usnesením rady města, aby v řešeném úseku došlo k zrušení stávajícího nadzemního vedení kabelů spol. CETIN
7. Smlouva obsahuje úplné ujednání o předmětu Smlouvy a všech náležitostech, které Strany měly a chtěly ve Smlouvě ujednat, a které považují za důležité pro závaznost Smlouvy. Žádný projev Stran učiněný při jednání o Smlouvě ani projev učiněný po

uzavření Smlouvy nesmí být vykládán v rozporu s výslovnými ustanoveními Smlouvy a nezakládá žádný závazek žádné ze Stran.

8. Smlouva je sepsána ve dvou (2) vyhotoveních, po jednom (1) obdrží každá Strana.
9. Součástí Smlouvy jsou následující Přílohy:

Příloha č. 1 - Předpokládaná poloha umístění Komunikačního vedení a zařízení na Pozemku

Příloha č.2 – Všeobecné podmínky města Dobřichovice pro stavebníky

V Praze dne

24.4.2021

CETIN:

CETIN a.s.
Českomorávská 2510/19, Libeň
190 00 Praha 9
DIČ: CZ04084063
338

CETIN a.s.
Mgr. Markéta Koulová
dle pověření

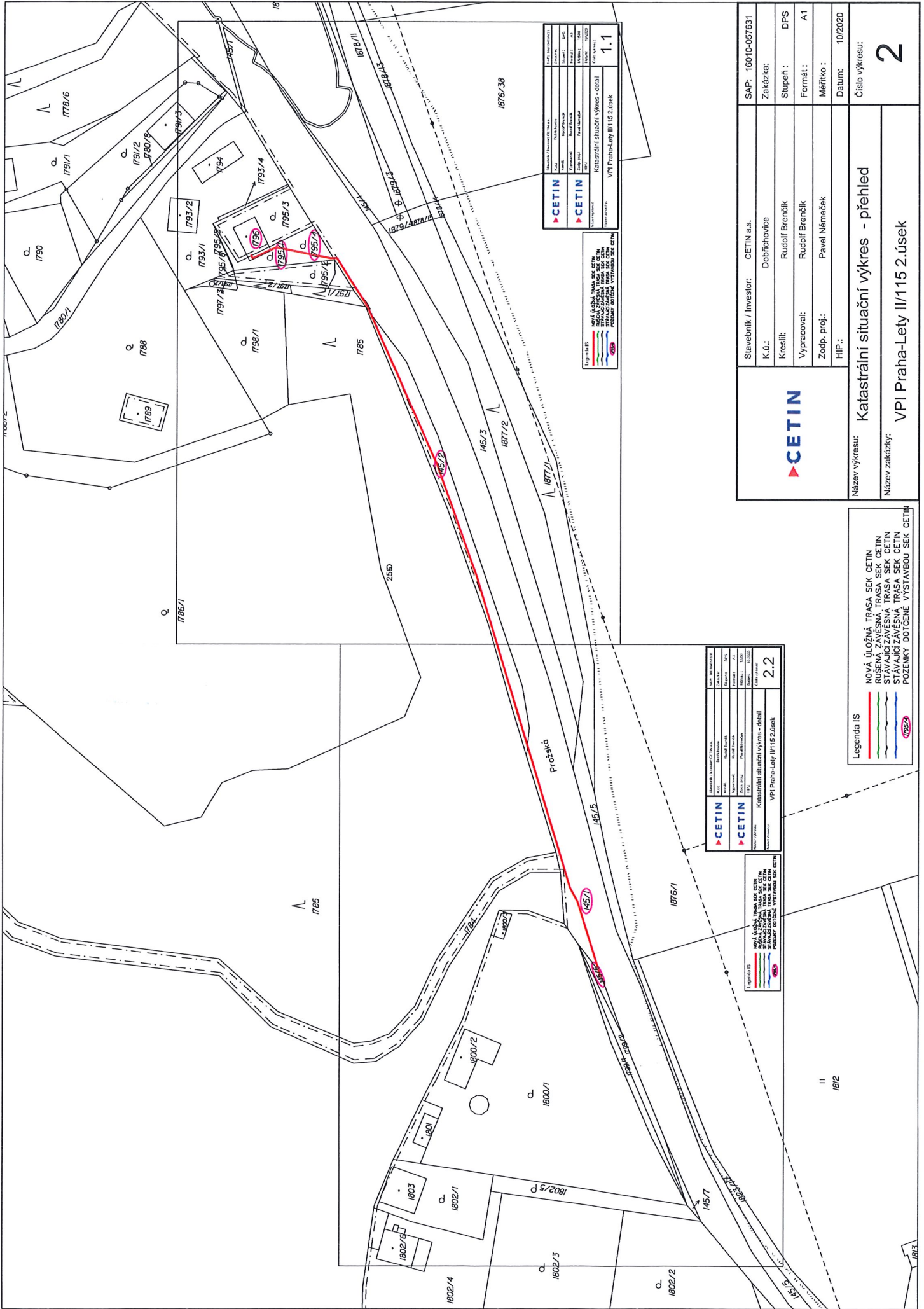
V Dobřichovicích dne

15.4.2021

Vlastník:

Město Dobřichovice
Ing. Petr Hampl
starosta





SAP: 16010-057631	
Zakázka:	
Stupeň: DPS	
Formát: A1	
Měřítko:	
Datum: 10/2020	
Číslo výkresu:	
2	

Slavebník / Investor: CETIN a.s.	
K.ú.:	Dobřichovice
Kreslí:	Rudolf Brendlík
Vypracoval:	Rudolf Brendlík
Zodp. proj.:	Pavel Němeček
HIP.:	
Název výkresu: Katastrální situační výkres - přehled	
Název zakázky: VPI Praha-Lety III/115 2.úsek	

SAP: 16010-057631	
Zakázka:	
Stupeň: DPS	
Formát: A1	
Měřítko:	
Datum: 10/2020	
Číslo výkresu:	
2.2	

Slavebník / Investor: CETIN a.s.	
K.ú.:	Dobřichovice
Kreslí:	Rudolf Brendlík
Vypracoval:	Rudolf Brendlík
Zodp. proj.:	Pavel Němeček
HIP.:	
Název výkresu: Katastrální situační výkres - detail	
Název zakázky: VPI Praha-Lety III/115 2.úsek	

Legenda IS

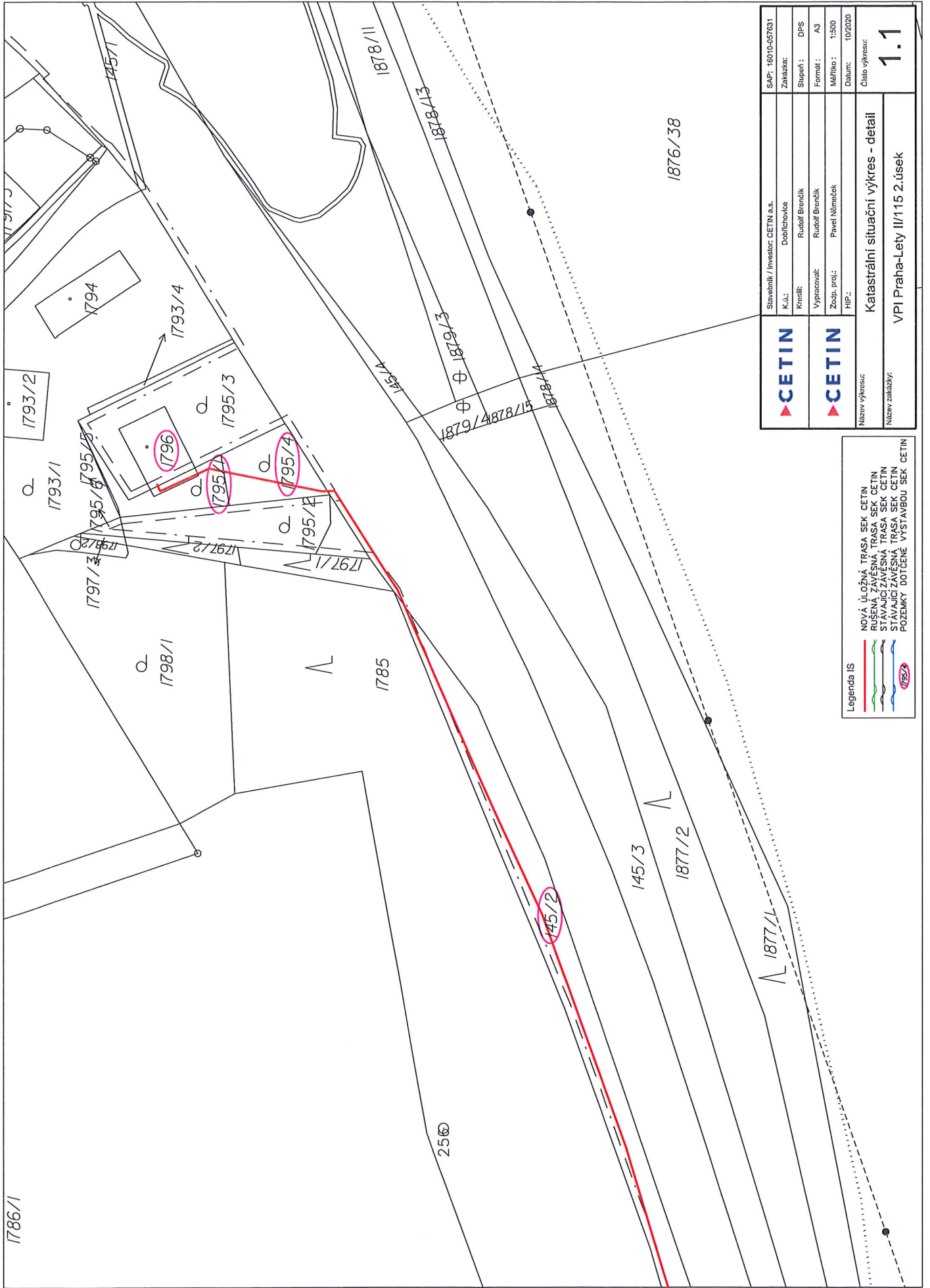
NOVÁ ÚLOŽNÁ TRASA SEK CETIN
 RUŠENÁ ZÁVĚSNÁ TRASA SEK CETIN
 STÁVAJÍCÍ ZÁVĚSNÁ TRASA SEK CETIN
 STÁVAJÍCÍ ZÁVĚSNÁ TRASA SEK CETIN
 POZEMKY DOTČENÉ VÝSTAVBOU SEK CETIN

SAP: 16010-057631	
Zakázka:	
Stupeň: DPS	
Formát: A1	
Měřítko:	
Datum: 10/2020	
Číslo výkresu:	
1.1	

Slavebník / Investor: CETIN a.s.	
K.ú.:	Dobřichovice
Kreslí:	Rudolf Brendlík
Vypracoval:	Rudolf Brendlík
Zodp. proj.:	Pavel Němeček
HIP.:	
Název výkresu: Katastrální situační výkres - detail	
Název zakázky: VPI Praha-Lety III/115 2.úsek	

Legenda IS

NOVÁ ÚLOŽNÁ TRASA SEK CETIN
 RUŠENÁ ZÁVĚSNÁ TRASA SEK CETIN
 STÁVAJÍCÍ ZÁVĚSNÁ TRASA SEK CETIN
 STÁVAJÍCÍ ZÁVĚSNÁ TRASA SEK CETIN
 POZEMKY DOTČENÉ VÝSTAVBOU SEK CETIN



Legenda IS

- NOVÁ ÚLOŽNÁ TRASA SEK CETIN
- RUŠENÁ ZÁVĚSNÁ TRASA SEK CETIN
- STAVAJÍCÍ ZÁVĚSNÁ TRASA SEK CETIN
- POZEMLKY DOTČENÉ VÝSTAVBOU SEK CETIN

Stavebník / Investor: CETIN a.s.		SAP: 16010-057631
K.ú.: Dobřichovice	Kreslí: Rudolf Brendlík	Zakázka: DPS
Vypracoval: Rudolf Brendlík	Zodp. proj.: Pavel Němeček	Formát: A3
HP:		Měřítko: 1:500
		Datum: 10/2020
Název výkresu: Katastrální situační výkres - detail		Číslo výkresu: 1.1
Název zakázky: VPI Praha-Lety II/115 2.úsek		

POVĚŘENÍ

Obchodní korporace **CETIN a.s.**, se sídlem Českomoravská 2510/19, Libeň, 190 00 Praha 9, IČ 04084063, zapsaná v obchodním rejstříku vedeném Městským soudem v Praze, spisová značka B 20623 („Společnost“), zastoupená níže podepsanými členy představenstva, tímto pověřuje zaměstnankyni paní

Markétu Koulovou
Specialista pro výstavbu sítě

os. č. 75296, nar. dne 7.10.1985, bytem K Šeberovu 550, Praha 4, PSČ 147 00
(„Zaměstnankyně“)

adresa pro doručování: CETIN a.s., se sídlem Českomoravská 2510/19,
Libeň, 190 00 Praha 9, ID datové schránky: qa7425t

k tomu, aby:

- činila jednání týkající se zřizování a provozování veřejné komunikační sítě ve smyslu zákona č. 127/2005 Sb., o elektronických komunikacích a o změně některých souvisejících zákonů, jednala s příslušnými orgány státní správy a samosprávy, s orgány činnými v trestním řízení, s pojišťovnamí a likvidátory škod, stavebními úřady a s vlastníky nemovitostí dotčených výstavbou a provozem veřejné telekomunikační sítě, případně majetkovými správci či uživateli těchto nemovitostí, zastupovala Společnost v souvisejících správních řízeních,
- uzavírala smlouvy o budoucích smlouvách o zřízení věcného břemene dle ustanovení § 1785 a násl. občanského zákoníku a smlouvy o zřízení (nebo zániku) práv odpovídajících věcnému břemeni dle ustanovení § 1257 a násl. občanského zákoníku v návaznosti na ustanovení § 104 odst. 3 zákona č. 127/2005 Sb.,
- podepisovala a podávala návrhy na vklad (nebo výmaz) práv odpovídajících věcným břemenům do katastru nemovitostí dle § 6 a násl. zákona č. 256/2013 Sb., o katastru nemovitostí (katastrální zákon) a následně Společnost zastupovala v řízení o povolení vkladu (nebo výmazu) práv odpovídajících věcným břemenům do katastru nemovitostí,
- podepisovala a podávala návrhy na zahájení řízení o omezení vlastnického práva k pozemkům a stavbám zřízením věcného břemene rozhodnutím stavebního úřadu ve smyslu § 104 odst. 4 zákona č. 127/2005 Sb., a § 18 a násl. zákona č. 184/2006 Sb., zákon o vyvlastnění a následně Společnost v těchto řízeních a zřízení věcného břemene zastupovala,
- uzavírala smlouvy o umístění zařízení veřejné komunikační sítě, smlouvy nájemní a podnájemní k cizím nemovitostem pro účely výstavby, umístění a provozu veřejné komunikační sítě,
- uzavírala smlouvy o nájmu prostor za účelem umístění komunikačního vedení a zařízení ve vlastnictví Společnosti, např. rozvaděč typu ÚR+SR a kabelové lávky nebo žlaby,
- projednávala smlouvy o pronájmu komunikačních vedení v prostorách a majetku jiných subjektů,
- projednávala smlouvy o využití podpěr ve vlastnictví třetích osob pro nadzemní komunikační síť Společnosti,
- zastupovala Společnost ve správních řízeních, včetně veškerých rozhodnutích ve věci odvolacího řízení, souvisejících se zajišťováním sítí, poskytováním služeb a provozováním přístrojů elektronických komunikací,
- jednala a uzavírala smlouvy o nájmu nebo nákupu sítí elektronických komunikací od jiných osob,

- uzavírala nájemní nebo podnájemní smlouvy na užívání anténních stožárů nebo nosičů (konstrukcí) veřejné komunikační sítě náležející Společnosti za účelem umístění technologických prvků třetí osoby bez možnosti přístupu k síti nebo službám elektronických komunikací Společnosti,

a to vše včetně jednání, která mají za následek změnu nebo zrušení shora uvedených právních vztahů.

Zaměstnankyně je ve výše uvedených záležitostech oprávněna Společnost zavazovat. Maximální hodnota závazku, který může Zaměstnankyně za Společnost převzít, činí v každém případě částku **200.000,- Kč** (slovy: dvě stě tisíc korun českých).

Dále je oprávněna jednat a uzavírat smlouvy o realizaci, jejich předmětem je provedení překládky veřejné komunikační sítě Společnosti pro stavebníka ve smyslu ustanovení § 104 odst. 17 zák. č. 127/2005. Maximální hodnota závazku, který může Zaměstnankyně za Společnost převzít, činí v každém případě částku **100.000,- Kč** (slovy: sto tisíc korun českých). Zároveň je oprávněna projednávat jiné smlouvy, jejichž předmětem je zajištění zákonných předpokladů pro provedení Překládky a dále zajištění práv a zájmů Společnosti, jako vlastníka překládané veřejné komunikační sítě, v souvislosti s provedením Překládky pro stavebníka třetí osobou, které nejsou uvedeny výše.

Finanční limit se posuzuje dle následujících kritérií:

- a) dle konkrétní částky uvedené ve smlouvě, kterou má dle smlouvy jednorázově uhradit Společnost nebo
- b) dle souhrnné částky, kterou se Společnost zavazuje hradit po dobu, po kterou má smlouva trvat nebo po níž smlouvu nelze vypovědět anebo
- c) dle nejvyšší částky připadající na období jakéhokoli 1 roku v průběhu předpokládané platnosti smlouvy.


V případě možnosti rozdílných výkladů se smlouva vždy posuzuje podle výkladu, jehož výsledkem je vyšší částka. V případě změny výše uvedených právních vztahů se splnění výše uvedeného finančního limitu určuje dle peněžitě částky odpovídající závazku přijatému Společností či novým způsobem upravenému v dohodě o změně smlouvy (dodatku) za dobu trvání závazku počínaje účinností dodatku. Pro účely zrušení výše uvedených právních vztahů se splnění výše uvedeného finančního limitu určuje dle peněžitě částky odpovídající zrušenému závazku.

Zaměstnankyně je dále oprávněna v souvislosti s výše uvedeným nahlížet do veškerých souvisejících spisů a dokumentace v držení jak orgánů veřejné moci, tak i soukromých osob, a pořizovat z takových spisů a dokumentace výpisy a opisy, jakož i činit další úkony, včetně přijímání písemností, nezbytné k zabezpečení práv a povinností Společnosti a to na území České republiky.

Toto pověření je platné do 10.6.2021. Jeho platnost rovněž končí ukončením pracovního poměru.

V Praze dne - 9 -06- 2020

CETIN a.s.
Představenstvo


.....
Ing. Filip Čába
místopředseda představenstva


.....
Michal Frankl
člen představenstva

Ověření – legalizace

Běžné číslo ověřovací knihy: *OV/808, 1149/2020*

Ověřuji, že:

Filip Čába, nar. 22.5.1974-----

bydlištěm Kaštanová 927, Buštěhrad-----

Mgr. Michal Frankl, nar. 13.12.1963-----

bydlištěm, Na břehu 260/1, Praha 9-----


před notářem vlastnoručně podepsali tuto listinu-----

Totožnost byla prokázána platnými úředními průkazy.-----

V Praze dne

- 9 -06- 2020

Šrámková
Marcela Šrámková
notářská tajemnice
pověřená Mgr. Radimem Neubauerem
notářem v Praze, se sídlem
Praha 1, Kaprova 6



Všeobecné podmínky města Dobřichovice pro stavební zásahy do konstrukcí komunikací ve vlastnictví města

Město Dobřichovice připouští zásahy výkopovou technologií do svých komunikací a chodníků pouze ve výjimečných případech, kdy z technických důvodů není možné použít bezvýkopové technologie.

Zásah do komunikace či chodníku je možný s písemným souhlasem města za následujících podmínek:

- 1) Zhotovitel oznámí termín zahájení prací na Městský úřad Dobřichovice 14 dní před jejich zahájením. Písemně znamená dopisem do podatelny nebo e-mailem na adresu tajemnik@dobrichovice.cz. Před zahájením prací provede zhotovitel pasportizaci (popis včetně fotodokumentace) stavu vozovky a terénu v místě prací a do vzdálenosti 15 m kolem a tuto pasportizaci předá před zahájením prací zástupci města.
- 2) Výkop v komunikaci bude proveden

V místě výkopů ve vozovce bude stávající asfaltový kryt vyříznut pilou, asfaltové kry vyjmuty a zlikvidovány na náklady zhotovitele.

Se zástupcem města bude dohodnuto, zda je vykopaný materiál vhodný k použití na opětovný zásyp a za jakých podmínek. Přebytek výkopku zhotovitel zlikviduje. Dohoda bude zapsána do stavebního deníku.

Zásyp výkopu bude prováděn a hutněn po 20 cm motorovým pěchem nebo hutnicí deskou hmotnosti min. 400 kg několika pojezdy. Zásyp bude proveden do úrovně -0,4 m pod úroveň stávajícího povrchu komunikace a vyspádována jako zemní pláň stávající komunikace. Tato úroveň je zemní pláň a pod ní je

0,5 m aktivní zóna. Zhotovitel vyzve zástupce města ke kontrole provedení a zhutnění zemní pláně. Při této kontrole bude se zástupcem města dohodnut rozsah provedení opravy povrchu komunikace. Předpoklad je, že šíře opravy bude o min. 250 mm na každou stranu od hrany výkopu, aby se odstranilo rozvolnění podkladu pod hranami okolní živice. Na určený rozsah bude stávající kryt vyříznut a vyjmut včetně podkladních vrstev až na úroveň zemní pláně. Ta bude zhutněna v celé šíři. Dohoda a výsledek kontroly zemní pláně bude zapsán do stavebního deníku.

Před provedením konstrukčních vrstev vozovky bude zástupce města vyzván ke kontrole zemní pláně (písemně jako v bodě 1).

Na zemní pláň bude provedena vrstva ze štěrkodrti tl. 150 mm. Na vrstvu ŠD bude provedena vrstva KZC I tl. 150 mm. Na vrstvu KZC bude provedena ložní vrstva z ABH nebo OKH 60 mm a finální vrstva krytu ABS 50 mm.

Při opravě komunikace, která má povrch ze zámkové dlažby se postupuje obdobně jako při opravě komunikace s asfaltovým povrchem. Výkop bude na úrovni zemní pláně -0,4 m rozšířen minimálně o 250 cm na každou stranu od hrany výkopu. Zemní pláň bude řádně zhutněna a zástupce města bude vyzván ke kontrole. Následně bude provedena vrstva štěrkodrti tl. 150 mm a zhutněna, dále KZC tl. 150 mm, ložní vrstva štěrkodrtě fr. 4 – 8 mm tl. cca 20 - 30 mm a následně se položí zámková dlažba tl. 80 mm. Dlažba se zaspárjuje suchým křemičitým pískem a zhutní se vibrační deskou s ochranným návlekiem. Na závěr se provede přemetení křemičitého písku aby se zaplnily všechny spáry zámkové dlažby a přebytečný písek se smete a odstraní. Pro zajištění rovného napojení opravy na stávající zámkovou dlažbu je nutné počítat s poklesem opravované plochy zámkové dlažby po zhutnění cca o 10 mm.

Při zásahu do vjezdů k nemovitostem a na pozemky se bude postupovat obdobně, jako při opravě komunikace. Opravená komunikace případně vjezd nebo chodník po konečné opravě bude písemně předána pověřenému zaměstnanci města.

3) Výkop v chodníku bude proveden

V případě podélného výkopu ve zpevněném chodníku (s živičným povrchem či povrchem dlážděným) bude vždy sejmuta povrchová vrstva v celé šíři chodníku.

Zásyp výkopu bude prováděn a hutněn po 20 cm motorovým pěchem nebo hutnicí deskou hmotnosti min. 100 kg několika pojezdy. Zásyp bude proveden do úrovně -0,25 m pod úroveň stávajícího povrchu chodníku a bude vyspádován jako zemní pláň stávajícího chodníku. Tato úroveň je zemní pláň chodníku a pod ní je 0,5 m aktivní zóna. Zhotovitel vyzve zástupce města ke kontrole provedení a zhutnění zemní pláně. Dohoda a výsledek kontroly zemní pláně bude zapsán do stavebního deníku.

Na zemní pláň bude provedena konstrukční vrstvy šterkodrt' 150 - 170 mm /podle tloušťky finálního vrstev chodníku/,

vápenopískové lože 30 mm, zámková dlažba 60 mm včetně zaspárování

vápenopískové lože 30 mm, mozaiková kostka 50 mm včetně zaspárování

podkladní beton 60 mm, separační lepenka, litý asfalt 40 m

- 4) Město požaduje od investora poskytnutí záruky v trvání 60 měsíců, spočívající v tom, že investor bude garantovat, že úsek komunikace, který bude dotčen výkopem, nebude vykazovat známky propadání ani porušení asfaltového povrchu.
- 5) Všechny dokončené opravy komunikací, vjezdů a chodníků budou předány pověřenému zástupci města. .

CETIN a.s.	
Českomoravská 2510/19, Libeň, 190 00 Praha 9	
Podatelna	
Došlo dne:	20 -04- 2021
Č.j.přil.	
416	Ivana Tročilová